

Balades en famille  
ou entre amis

Moulins  
& sa région

Và  
Vélo

Dossier  
de  
presse  
Juin 2020

## **1 000 kilomètres de routes sélectionnées avec soin, pour visiter Moulins et sa région à vélo**

Depuis le 15 juin 2020, c'est à vélo qu'il faut découvrir les paysages, les villages de caractère, les châteaux, les sites touristiques de Moulins et sa région. En famille avec des enfants, en couple ou entre amis, il est maintenant possible de privilégier ce mode de déplacement doux et respectueux de l'environnement pour cheminer en toute liberté à travers les 44 communes de l'agglomération moulinoise et profiter d'espace et d'air pur.

Depuis plus d'un an, l'Office de tourisme et Moulins Communauté ont travaillé à l'élaboration d'un schéma d'itinéraires de balades à vélo afin que **touristes et pratiquants occasionnels** de la petite reine puissent **rouler en toute tranquillité** sur plus de 1 000 km de routes et chemins bucoliques sélectionnés pour leur garantir de belles expériences à vélo.

Avec ce schéma d'itinéraires de balades à vélo, l'objectif est ambitieux :

**permettre à tous**, adultes, enfants, utilisateurs occasionnels de vélos ou de vélos à assistance électrique (VAE), pour le weekend ou pour les vacances, **de se promener et de partager de bons moments à vélo**, en découvrant la région ensemble et en toute convivialité.

Pour proposer la meilleure expérience possible aux utilisateurs, la sélection des 1000 km est basée sur différents critères :

- la sécurité (trafic inférieur à 500 véhicules motorisés par jour, souvent moins de 200),
- le dénivelé pour permettre à tous de pratiquer le vélo pour une pratique loisir et non une pratique sportive
- le revêtement pour être en capacité d'accueillir tout type de vélo, ville, VTC, VTT, VAE, vélo enfant, ...
- l'intérêt touristique pour permettre de découvrir le très riche patrimoine de la région de Moulins, et cette campagne « chic ».

Cette sélection rigoureuse, très largement testée, permet aujourd'hui de proposer de magnifiques balades, en sécurité et accessibles à tous ceux qui veulent se déplacer à vélo pour leurs loisirs dans l'agglomération.

### **Loopi, une application dédiée pour préparer et suivre ses balades à vélo dans la région de Moulins**

Grâce à une application numérique développée dans le cadre de ce projet, 2 possibilités de pratique sont aujourd'hui proposées :

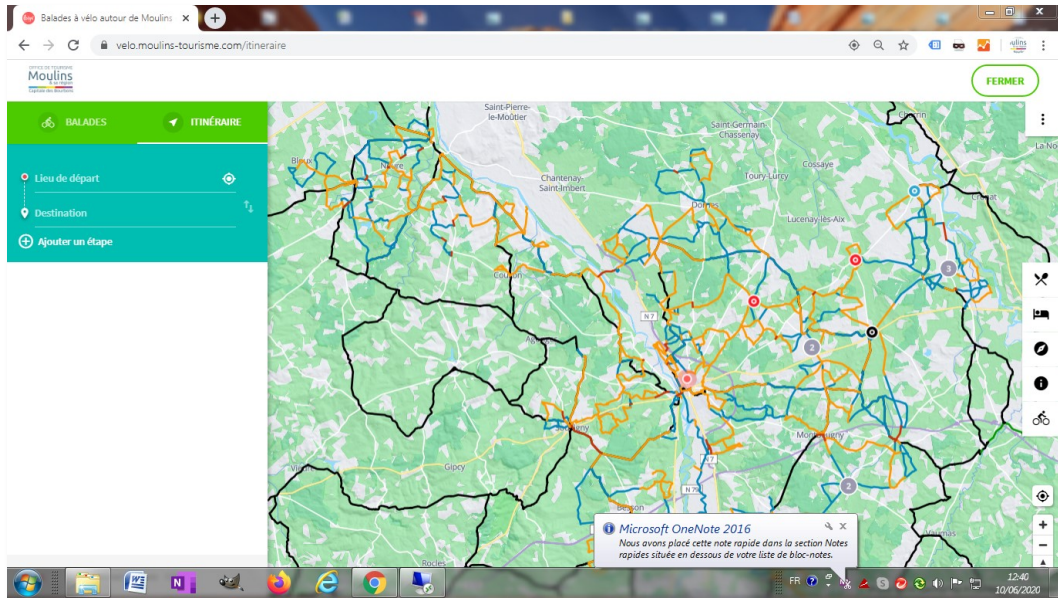
- **déterminer soi-même son parcours** de sa commune de résidence à une des 43 autres communes de l'agglomération grâce à un calculateur d'itinéraire qui propose 2 parcours différents et les présente en détail (carte, dénivelé, points d'intérêts). L'utilisateur fait son choix en fonction du niveau de difficulté, de la longueur ou de l'envie du moment. Le vélo devient alors moyen de déplacement d'un site touristique à un autre par exemple.
- **choisir une balade prédéfinie** en fonction de son thème, de sa longueur, de sa difficulté ou de la composition du groupe du jour. Chacune des 44 communes de l'agglomération est couverte par **au moins 1 balade prédéfinie**.



Loopi est accessible en **deux versions** :

**velo.moulins-tourisme.com** : une version en ligne pour découvrir et préparer des balades sur son ordinateur ou sa tablette qui donne accès au calculateur d'itinéraire (avec la possibilité d'imprimer un road-book très précis) mais également à l'ensemble des balades prédéfinies par l'Office de tourisme (une cinquantaine seront accessibles fin juin 2020).

Le site permet également d'afficher tous les services proposés à proximité (hébergements, restaurants, aires de pique-nique, réparateurs, points de recharge des batteries pour VAE, ...) mais également toutes les offres touristiques (musées, châteaux, églises, activités de loisirs, ..).

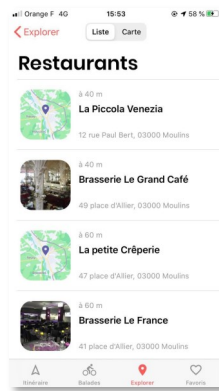
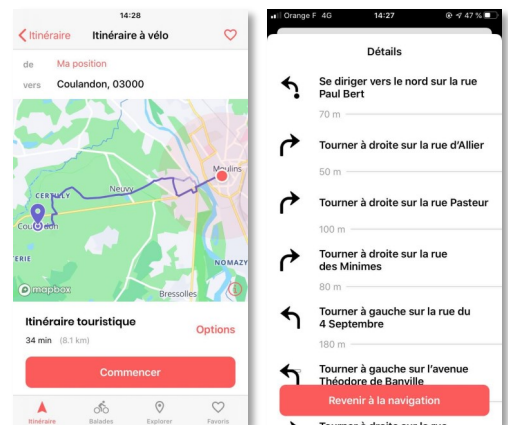


Une application à télécharger sur son téléphone depuis [Google Play](#) ou [l'App store](#) pour :

-> **calculer un itinéraire spécifique** d'un point de l'agglomération à un autre, de votre position actuelle ou de n'importe quel autre lieu

-> **choisir une des balades prédéfinies.**

Une fois l'itinéraire ou la balade choisis, **le téléphone devient GPS** et guide tout au long du parcours du départ à l'arrivée. Le guidage est à la fois vocal et textuel sur le téléphone. Impossible de se perdre. Si l'on s'écarte du chemin, le GPS recalculer l'itinéraire.



## Une « Faîtes du vélo » les 4 et 5 juillet

Afin de lancer officiellement ce schéma de balades à vélo auprès de la population locale et des touristes, une première manifestation est organisée dans chacune des 44 communes de l'agglomération, avec un village du vélo, place d'Allier à Moulins le samedi 4 et des balades à vélo le dimanche 5 après-midi de 14h à 17h00.

Pour les balades du dimanche après-midi, le principe est simple :

Partir de sa commune à vélo, en famille ou entre amis pour aller visiter une autre commune de l'agglomération.

Chacun choisit son itinéraire à l'aide de l'application Loopi et se laisse guider vers sa destination.

Les plus connectés pourront partager leurs expériences au fil de la balade sur les réseaux sociaux grâce à un mot-dièse commun :

# Moulinsavelo

Au retour au point de départ, chaque participant se verra remettre un cadeau et pourra livrer ses premières impressions.

La liste de chaque point de départ dans les communes est disponible sur [www.moulins-tourisme.com](http://www.moulins-tourisme.com)

### Renseignements :

Office de tourisme de Moulins et sa région

11, rue François Péron à Moulins ou 72 bd Gambetta à Lurcy-Lévis

Tel. 04 70 44 14 14

**Faîtes du vélo**  
En famille, en couple ou entre amis

**Dimanche 5 juillet 2020**  
14h-17h

Départ possible depuis votre commune

+ Kdo offert

SAMEDI 4 JUILLET 10h-19h  
Village du vélo à Moulins : animations, exposants etc.

1000 km de balades à vélo... dans l'agglomération de Moulins

Loopi solutions GPS

T. 04 70 44 14 14  
aggllo-moulins.fr

OFFICE DE TOURISME Moulins & sa région  
Capital de la Boursoise

Moulins Capital de la Boursoise



## Un projet touristique intercommunal qui concerne toutes les communes

### Genèse du schéma de balades à vélo

Le schéma de développement touristique 2018-2022 de Moulines Communauté préconise la création de nouvelles offres touristiques plus orientées vers les cibles familiales (parents avec leurs enfants) afin de diversifier l'offre actuelle et de proposer de nouvelles activités complémentaires pour les familles en séjour et notamment celles incluant le Pal dans leurs activités.

Dès le 18 novembre 2018, Moulines Communauté et son Office de tourisme ont proposé de développer une nouvelle offre touristique, orientée vers des cibles plus familiales, facilitant l'irrigation du territoire communautaire depuis et vers les grands sites touristiques à partir d'un mode de déplacement doux, respectueux de l'environnement :

**un réseau d'itinéraires de balades à vélo, accessible à un très large public.**

Aujourd'hui, la pratique du vélo comme mode de déplacement et de découverte pendant les vacances, lorsque l'offre d'itinéraires est structurée et adaptée, connaît un engouement important auprès d'un public familial sensible à ce mode de déplacement respectueux de l'environnement. La balade à vélo en famille est également vécue comme une formidable occasion de partager un loisir qui permet de s'immerger au cœur du patrimoine naturel et de découvrir de façon ludique un territoire et ses richesses.

La croissance du marché du Vélo à Assistance Electrique (VAE) est particulièrement forte depuis plusieurs années (+ 90% en 2017). Le VAE, outre la possibilité d'augmenter les distances acceptables pour une sortie, facilite l'accès au vélo pour un public plus large qui n'est pas forcément sportif ou pratiquant régulier. En outre, l'utilisation des VAE se développe fortement dans les grands centres urbains, qui constituent les principaux réservoirs de clientèles touristiques pour la région de Moulines.

A ce jour, il existe dans tout le département de l'Allier une offre très structurée d'itinéraires de cyclotourisme, destinés à une clientèle de pratiquants réguliers de cette discipline. Le territoire de l'agglomération de Moulines et plus largement le territoire Bourbon sont traversés par plusieurs de ces itinéraires.

Si ces itinéraires sont adaptés à une pratique cyclo sportive, ils ne conviennent pas en l'état pour une pratique familiale car établis sur des distances bien trop importantes pour des enfants ou des pratiquants occasionnels du vélo.

Il est donc apparu nécessaire, pour capter de nouvelles clientèles « famille » (parents avec enfants), de définir une large gamme de nouveaux itinéraires sur l'ensemble du territoire de Moulines Communauté qui

conviendraient à un public beaucoup plus large de non spécialistes ou de pratiquants occasionnels, en termes de distances, de difficulté, mais également d'incitation à la découverte du riche patrimoine communautaire. La densité de routes à faible fréquentation automobile et de chemins roulants qui sillonnent l'ensemble du territoire devrait permettre un maillage assez fin de celui-ci.



## Un projet réalisé dans la concertation avec l'ensemble des acteurs

La réalisation de ce projet a été conduite par l'Office de tourisme, sous l'égide de l'Académie du Tourisme en 3 phases :

A/ Une phase **d'étude préalable** à la définition des itinéraires -> printemps 2019

L'Office de tourisme a établi un diagnostic précis de l'offre disponible sur le territoire de Moulins Communauté : Offre d'itinéraires existants ou potentiels, offre de services liés à la pratique du vélo (loueurs, réparateurs, recharge pour VAE, locaux pour abriter les vélos, stationnement, ...).

L'Office de tourisme s'est appuyé sur les ressources disponibles de Moulins Communauté, du Conseil départemental de l'Allier et du Comité départemental du tourisme de l'Allier, ...)

Le diagnostic a permis d'identifier les forces et les faiblesses du territoire pour la pratique de vélo loisirs et d'affiner le projet global.

B/ Une phase de **création des itinéraires** -> 2ème semestre 2019

Un repérage cartographique des itinéraires potentiels à partir des flux routiers recensés par le Conseil départemental puis repérage in situ des itinéraires en vue d'une sélection plus poussée et d'éventuels ajustements à apporter.

Cette phase s'est appuyée sur les ateliers de travail constitués lors de première phase et sur une consultation individuelle de chacune **des 44 communes concernées** par les itinéraires pour à la fois les sensibiliser au projet, et, bénéficier de leur connaissance fine du territoire. De nombreux ajustements ont été effectués suite à ces rencontres.

C/ Une phase de **test in vivo et de déploiement de l'application numérique**-> 1er semestre 2020

L'Office de tourisme a pu dès la fin de l'automne 2019 s'appuyer sur environ 161 testeurs bénévoles qui ont parcouru plusieurs centaines de tronçons (de 200 m à quelques km) pour arriver à les qualifier en 3 niveaux :

- Routes et chemins très accessibles (idéal en famille)
- Routes et chemins accessibles (petites difficultés techniques : dénivelé, sécurité ou revêtement)
- Vigilance accrue

**Les 1000 km retenus in fine sont tous qualifiés par un de ces 3 niveaux.**

## Quels objectifs à moyen terme pour le territoire de Moulins Communauté à travers ce projet ?

- ◆ Développer la fréquentation touristique familiale dans l'agglomération de Moulins et plus largement sur le territoire Bourbon
- ◆ Proposer à la population locale de nouvelles occasions de découvrir et de consommer leur territoire dans le cadre de déplacements « doux »
- ◆ Une circulation plus large des touristes sur l'ensemble du territoire pour irriguer l'ensemble des communes
- ◆ Etre reconnu comme « territoire vélo » à terme par la Fédération Française de Vélo, en incitant nos partenaires touristiques (hébergements, sites culturels, ... ) à travailler sur l'accueil des cyclistes pour viser la labellisation nationale « Accueil Vélo ».

## Financement du projet

Ce projet est soutenu financièrement par Moulins Communauté et par l'UNION EUROPÉENNE dans le cadre du Fonds Européen Agricole pour le Développement Rural (FEADER).

## Quels autres projets pour développer notre « destination vélo » ?

- la promotion de la Grande Traversée du Massif Central en VTT
- la mise en place de la future Via Allier (Véloroute 70) qui traverse l'agglomération du nord au sud
- l'aménagement des berges de l'Allier pour proposer d'autres expériences
- le développement de la labellisation « accueil vélo »
- le développement d'aménagements liés au développement de la pratique du vélo sous toutes ses formes (parkings à vélo, consignes pour les bagages des itinérants, hébergements spécifiques, ...)

Photos et visuels disponibles sur demande

### Contacts presse :

#### Laurent LABORIE

Directeur de l'Office de tourisme

T. 06 07 68 97 09

[l.laborie@moulins-tourisme.com](mailto:l.laborie@moulins-tourisme.com)

#### Damien THIEULEUX

Directeur de Cabinet de Moulins Communauté,

T. 04 70 48 50 25,

[d.thieuleux@agglo-moulins.fr](mailto:d.thieuleux@agglo-moulins.fr)